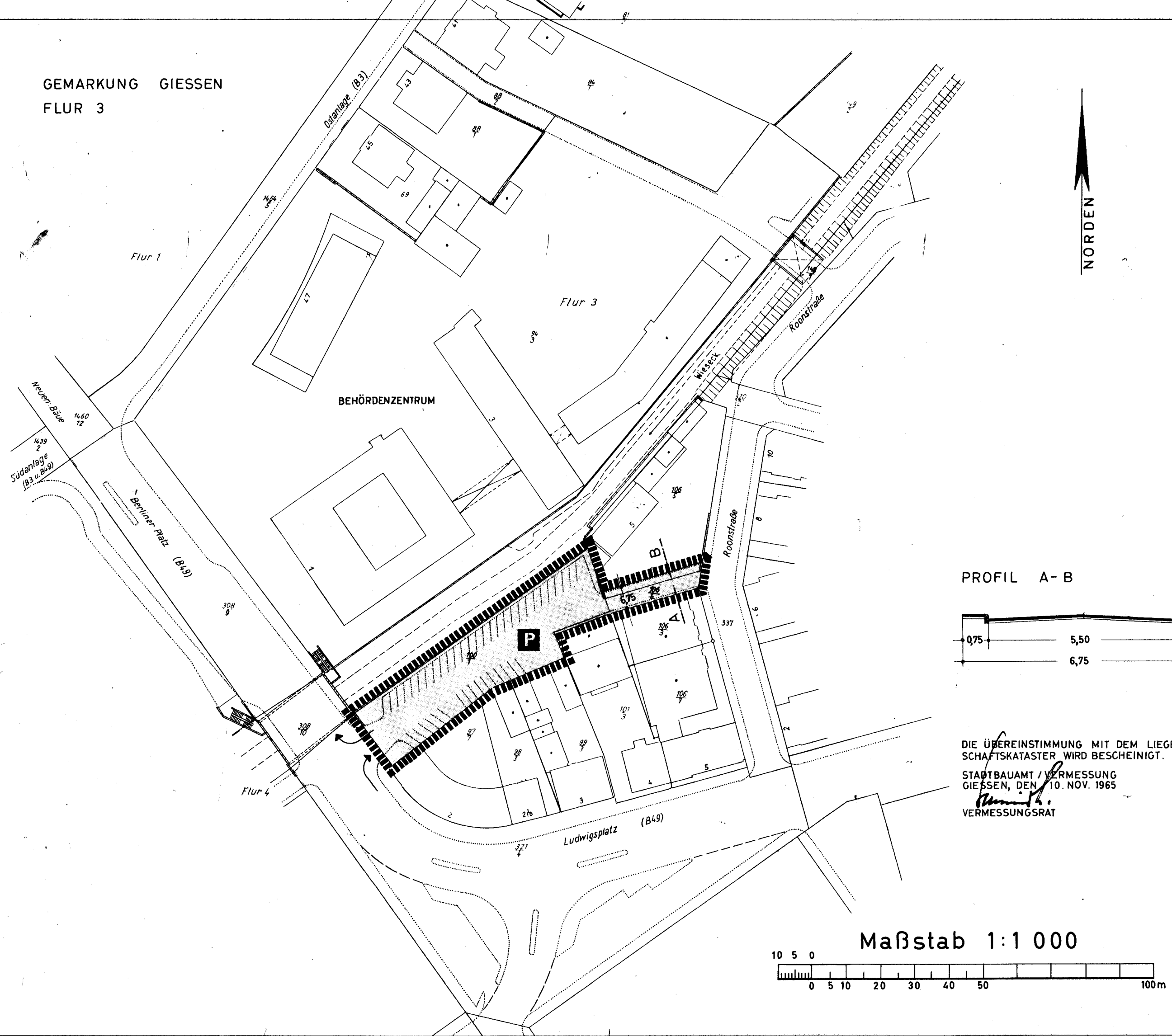





GEMARKUNG GIESSEN
FLUR 3



Neben den amtlichen Katasteraussagen gilt folgende Zeichengebung:

-  Grenze des räumlichen Geltungsbereiches
-  öffentliche Verkehrsfläche
-  Straßenbegrenzungslinie

Mit dem Inkrafttreten dieses Bebauungsplanes treten die innerhalb seines räumlichen Geltungsbereiches liegenden Festsetzungen des Teil-Ortsbauplanes für das Gebiet Gartenstraße-Ludwigsplatz-Grünberger Straße bis Mollkestraße, festgestellt am 24.1.1939, geändert am 23.2.1950 und am 6.5.1960, außer Kraft.

AUFSTELLUNG BESCHLOSSEN DURCH DIE STADTVERORDNETENVERSAMMLUNG AM 2. JUNI 1964
AUFGESTELLT DURCH DEN MAGISTRAT DER UNIVERSITÄTSSTADT GIESSEN, DEN 5. OKT. 1964
DER MAGISTRAT DER UNIVERSITÄTSSTADT GIESSEN



(Schneider)
OBERBÜRGERMEISTER
VOM 10. NOVEMBER 1964 BIS 10. DEZEMBER 1964

BESCHLOSSEN ALS SATZUNG DURCH DIE STADTVERORDNETENVERSAMMLUNG AM 27. 1. 1966
DER MAGISTRAT DER UNIVERSITÄTSSTADT GIESSEN

(Schneider) (Jung)
OBERBÜRGERMEISTER STADTDEPUTAT

GENEHMIGT MIT VERFUGUNG VOM 11. JULI 1966, Az III/3a-61 d 04/01-Gießen-5-
DARMSTADT, DEN 11. JULI 1966


DER REGIERUNGSPRÄSIDENT
IM AUFTRAG
GEZ. UNTERSCHRIFT

DIE GENEHMIGUNG WURDE AM 20. AUG. 1966 ORTSÜBLICH BEKANNTMACHT UND DER
BEBAUUNGSPLAN MIT BEGRÜNDUNG VOM 20. AUG. BIS 20. SEPT. 1966 ÖFFENTLICH AUSGELEGT
DER MAGISTRAT DER UNIVERSITÄTSSTADT GIESSEN

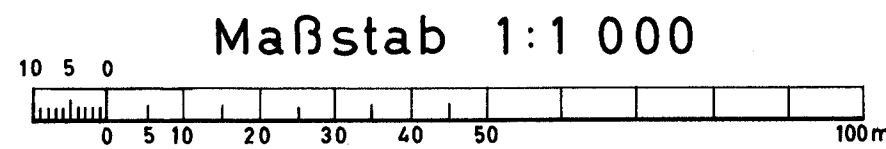


(Schneider)
OBERBÜRGERMEISTER
DIE ÜBEREINSTIMMUNG MIT DEM GENEHMIGTEN ORIGINAL WIRD BEGLAUBIGT
GIESSEN, DEN

PROFIL A-B



DIE ÜBEREINSTIMMUNG MIT DEM LIEGENSCHAFTSKATASTER WIRD BESCHEINIGT.
STADTBAUAMT / VERMESSUNG
GIESSEN, DEN 10. NOV. 1965
VERMESSUNGSRAT



BEBAUUNGSPLAN NR. 37

GEMÄSS §§ 1,2,8-13 BUNDESBAUGES
SETZ VOM 23.6.1960 (BGBl. I. S. 341)

GIESSEN, GEBIET ZWISCHEN ROONSTRASSE,
VORHANDENER BEBAUUNG AM LUDWIGS-
PLATZ UND DER WIESECK FÜR DIE GRUNDSTÜCKE
GEMARKUNG GIESSEN FLUR 3 NR.100/1, 106/5 TEILWEISE UND 106/6

BEARBEITET: STADTBAUAMT / STADTPLANUNG GIESSEN, DEN 10. 11. 1965